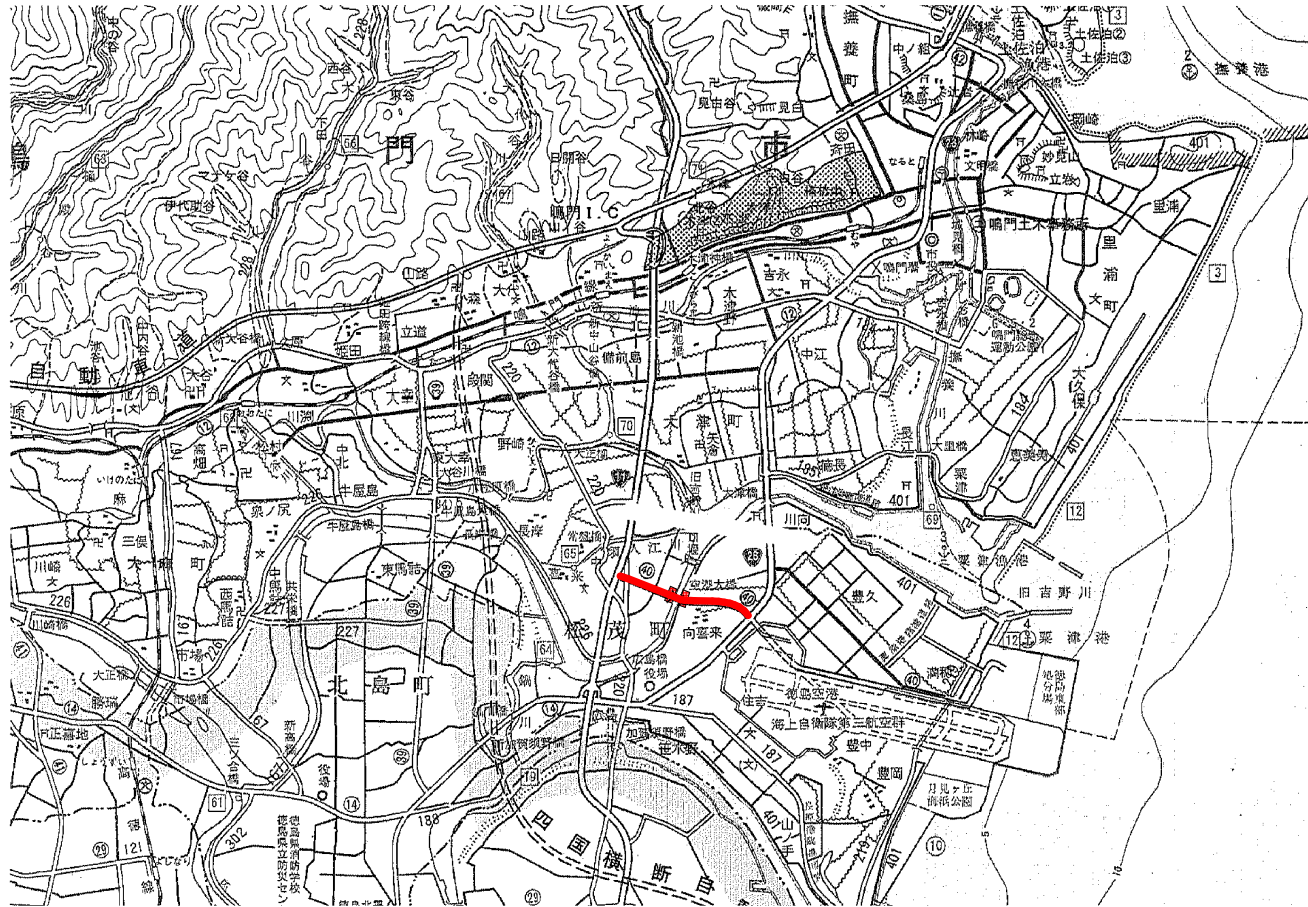
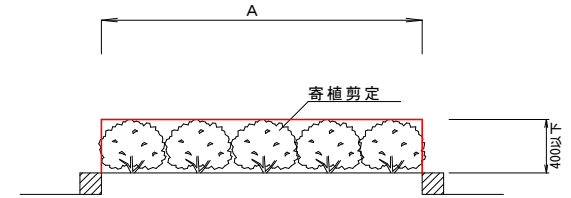


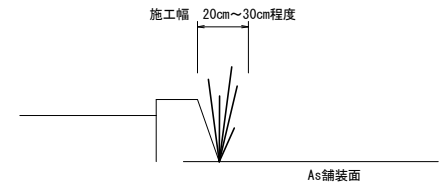
位置図 S=1/25,000



寄せ木剪定標準断面図S=1/50



道路除草 断面図



出典：国土地理院発行2.5万分1地形図

電子地形図25000(国土地理院)を加工して作成

数量総括表

種別	算式	数量	単位	備考
高木剪定(冬期)	幹周り60cm以上120cm未満	19	本	実施箇所については、監督員と協議
寄せ木剪定(夏期)		1,170	m ²	
高木薬剤散布(夏期)	(夜間作業) 幹周り60cm以上120cm未満	175	本	実施時期、箇所については巡視の結果に基づき監督員と協議 殺虫剤 1,000倍希釈、0.45L/m ² 、36m ² /本
高木薬剤散布(冬期)	(夜間作業) 幹周り60cm以上120cm未満	175	本	実施時期、箇所については巡視の結果に基づき監督員と協議 殺虫剤 1,000倍希釈、0.45L/m ² 、36m ² /本
寄せ木薬剤散布(夏期)	(夜間作業)	1,170	m ²	実施時期、箇所については巡視の結果に基づき監督員と協議 殺虫剤 1,000倍希釈、0.45L/m ²
高木剪定(冬期)	幹周り60cm以上120cm未満	10	本	実施箇所については、監督員と協議
道路除草(夏期)	飛び石防護有り	700	m ²	コンクリート構造物と舗装境界部分 施工延長 L=1,500m(上り・下り) W=20cm
道路除草(夏期)	飛び石防護有り	400	m ²	寄せ木のない箇所

位置図

工事名	R5徳島 徳島空港線 松・中喜来 植栽剪定業務		
路線名等	徳島空港線		
工事箇所	板野郡松茂町中喜来		
図名	位置図		
縮尺	図示	図面番号	
会社名			
事業者名	東部県土整備局<徳島>		